

ПАСПОРТ ДОСТУПНОСТИ ОБЪЕКТА СОЦИАЛЬНОЙ ИНФРАСТРУКТУРЫ

№ 2

"20" апреля 2017 г.

1. Общие сведения об объекте

1.1. Вид (наименование) объекта МБОУ гимназия №9

1.2. Полный почтовый адрес объекта 630049г. Новосибирск, ул.Калинина, д. 255

1.3. Сведения о размещении объекта:

отдельно стоящее здание 4 этажей, 4375,0 кв. м, наличие прилегающего земельного участка (да, нет), 9989 кв. м

1.4. Год постройки здания 1935, последнего капитального ремонта 2014г.

1.5. Дата предстоящих плановых ремонтных работ: текущего 2016, капитального нет

Сведения об организации, расположенной на объекте

1.6. Название организации (учреждения) (полное юридическое наименование - согласно Уставу, краткое наименование) Муниципальное бюджетное общеобразовательное учреждение города Новосибирска «Гимназия № 9 имени Героя Российской Федерации Немыткина Михаила Юрьевича» (сокращенное наименование - МБОУ гимназия № 9).

1.7. Юридический адрес организации (учреждения), 8-383-228-54-85, gym_9_nsk@nios.ru, г. Новосибирск, ул. Калинина, д. 255

1.8. Основание для пользования объектом (оперативное управление)

1.9. Вышестоящая организация (наименование) - Департамент образования мэрии города Новосибирска

1.10. Адрес вышестоящей организации, другие координаты 630099, г. Новосибирск – 99 Красный проспект, 34, тел. 227-45-00, факс 227-45-26

E-mail: uo@admnsk.ru

2. Характеристика деятельности организации на объекте (по обслуживанию населения)

2.1. Сфера деятельности: образование

2.2. Категории обслуживаемого населения по возрасту: дети,

2.5. Виды услуг - образовательная деятельность по образовательным программам начального общего, основного общего, среднего общего образования;

2.6. Форма оказания услуг: (на объекте, с длительным пребыванием, с проживанием, на дому, дистанционно) - на объекте, на дому.

2.7. Плановая мощность: посещаемость (количество обслуживаемых в день), вместимость, пропускная способность - 560

3. Состояние доступности объекта

3.2.1 расстояние до объекта от остановки транспорта 110 м

3.2.2 время движения (пешком) 3- 5 мин

3.2.3 наличие выделенного от проезжей части пешеходного пути (да, нет),

3.2.4 Перекрестки: нерегулируемые; регулируемые, со звуковой сигнализацией, таймером; нет

3.2.5 Информация на пути следования к объекту: акустическая, тактильная, визуальная; нет

3.2.6 Перепады высоты на пути: есть, нет (бордюр от проезжей части дороги)

Их обустройство для инвалидов на коляске: да, нет

3.3 Организация доступности объекта для инвалидов – форма обслуживания

№№ п/п	Категория инвалидов (вид нарушения)	Вариант организации доступности объекта (формы обслуживания)*
1.	Все категории инвалидов и МГН	ВНД
	<i>в том числе инвалиды:</i>	
2	передвигающиеся на креслах-колясках	ВНД
3	с нарушениями опорно-двигательного аппарата	ВНД
4	с нарушениями зрения	ВНД
5	с нарушениями слуха	ДУ
6	с нарушениями умственного развития	ДУ

* - указывается один из вариантов: «А», «Б», «ДУ», «ВНД»

3.4 Состояние доступности основных структурно-функциональных зон

№№ п/п	Основные структурно- функциональные зоны	Состояние доступности, в том числе для основных категорий инвалидов**	Приложение	
			№ на плане	№ фото
1	Территория, прилегающая к зданию (участок)	ДУ		
2	Вход (входы) в здание	ДУ		
3	Путь (пути) движения внутри здания (в т.ч. пути эвакуации)	ВНД		
4	Зона целевого назначения здания (целевого посещения объекта)	ВНД		
5	Санитарно-гигиенические помещения	ВНД		
6	Система информации и связи (на всех зонах)	ВНД		

** Указывается: **ДП-В** - доступно полностью всем; **ДП-И** (К, О, С, Г, У) – доступно полностью избирательно (указать категории инвалидов); **ДЧ-В** - доступно частично всем; **ДЧ-И** (К, О, С, Г, У) – доступно частично избирательно (указать категории инвалидов); **ДУ** - доступно условно, **ВНД** - недоступно

3.5. ИТОГОВОЕ ЗАКЛЮЧЕНИЕ о состоянии доступности объекта социальной инфраструктуры: Технические решения невозможны организация-альтернативной формы обслуживания.

4. Управленческое решение


4.1. Рекомендации по адаптации основных структурных элементов объекта:


N п/п	Основные структурно-функциональные зоны	Рекомендации по адаптации объекта (вид работы)			
		не нужда ется (доступ обеспеч ен)	ремонт (текущий, капитальны й); оснащение оборудован ием	индив идуальное решение с техническ ими средствам и реабилита ции	технические решения невозможны организация альтернативной формы обслуживания
1	2	3	4	5	6
1.	Территория, прилегающая к зданию (участок)		Оснащение оборудованием		
2.	Вход (входы) в здание		Тек. ремонт		
3.	Путь (пути) движения внутри здания, включая пути эвакуации				Тех.решения невозможны
4.	Зона целевого назначения здания (целевого посещения объекта)				Тех.решения невозможны
5.	Санитарно-гигиенические помещения		Кап.ремонт, оснащение оборудованием		
6.	Система информации и связи (на всех зонах)		Кап.ремонт, оснащение оборудованием		
7.	Пути движения к объекту (от остановки транспорта)		Кап.ремонт, оснащение оборудованием		
8.	Все зоны и участки				Технические решения невозможны организация альтернативной формы обслуживания


4.2. Для принятия решения требуется, не требуется (нужное подчеркнуть): согласование с надзорными органами, собственником объекта

5. Паспорт сформирован на основании:

Анкеты обследования объекта: № _____, дата « ____ » _____ 20__ г.

Директор МБОУ гимназия № 9  В.Г.Баранова

Руководитель рабочей группы
Заместитель директора по АХР  Н.П.Лухтанов

Согласовано
Председатель профсоюзного комитета  С.Б.Достовалова